

# TORRENT DEL SALTANT DEL LLUÍS

Serra de Catllaràs, municipi de la Nou de Berguedà – El Berguedà (Barcelona)

Avui, 23 d'abril de 2023, diada de Sant Jordi, tot i ser una data tant significativa, un nombrós grup de companys i companyes molt canyeres de L'EGAN. Hem anat a cercar un bonic i amagat raconet dins dels boscos de faig de la Serra de Catllaràs. El cert, és que existeix i l'hem gaudit. Som catorze els components del grup. Les companyes: Estrella Broquetas, Conchi Rodriguez, Teresa Torrens, Mireia Torralbas, Janna Ortinez, Eva Coca, Anna Vidal i la Chus Juan. Els companys: Sergi Sanjosé, Oscar Valderrama, Miquel Herrero, Antonio Gamez, Xavi Vidal, i en LLUÍS FERNÁNDEZ.

*- Lluís..... , avui, el teu intent de passar desapercbut no t'ha sortit bé, saps que hem passat bones estones gaudint de la natura i de festa si calia. En aquesta sortida, cerquem una bonica joguina per compartir-la amb tu, segur que gaudirem molt de temps de la teva presència company.*

*Va Lluís, no badis i passa la corda..... –*

## Comentari

Torrent de caire torrencial format sobre roca de tipus sedimentari, el conglomerat, tot i trobar blocs de granet dispersos. Els primers dos-cents metres son de llera oberta, tret de ressalts i els primers ràpels on l'estretor és fa palesa. Deixats enrere els primers metres, accedim a l'espai intermig, on ens rep una curiosa escotadura al final de la cinglera, la qual superarem amb tres ràpels. El tercer és el Saltant del Lluís, un descens vertical de 43 metres.

El que resta de descens, no presenta cap dificultat i tenim la pista de tornada al costat.

Atents a la acumulació de fulles a la llera del torrent, son un parany que cal evitar en la mesura del possible. És un recorregut curiós, de poca durada, i de fàcil combinació amb el veí Rec de les Espinedes.

Comproveu sovint la longitud de les cordes, abans de sortir, us sorprendreu

## Accés i aproximació

Circulem direcció nord per la carretera, **C - 16**, estem a la alçada de la població de Berga, que deixarem enrere. Fem el mateix amb la central tèrmica de Cercs. Continuem circulant i abans del kilòmetre 110, prendrem un trencall a la dreta que ens conduirà a la dispersa població de Malanyeu. Un cop a la mateixa i pocs metres abans de girar a l'esquerra per accedir al centre de la població, nosaltres continuarem rectes, deixant l'asfalt i continuant per la pista de terra. A uns cinc-cents metres, trobarem una desviació a l'esquerra, El Llomà, nosaltres, continuem a la dreta. La pista esta en bones condicions, però te trams costeruts i amb els prominents desaigües que tallen la pista, el millor és utilitzar vehicles de carrosseria alta. Continuem amunt fins trobar un segon desviament que prendrem a l'esquerra, ara la pista es relaxa i uns metres més endavant, trobem un tercer trencall en descens a l'esquerra que també porta a El Llomà.

Proseguim uns metres més i passem per davant de la font de les travesses, a la dreta, en aquest punt, la pista es redreça, i amb un seguit de corbes, esquerra, dreta, supera el tram final del nostre torrent, sense interès. La sortida i final del descens, esta situada a la sisena corba a la dreta. El que farem, serà estacionar el vehicle lo més proper d'aquest punt, 2º **P**, consulteu el plànol de situació. Un cop preparats iniciarem l'aproximació. El trajecte per pista, prats i bosc fins l'inici del descens es de 1,7 kilòmetres i de 35 a 45 minuts de temps. Si disposem de dos vehicles tipus tot camí o tot terreny, podem reduir el temps d'aproximació fer-la més còmoda. Estacionarem el segon vehicle, en un bon replà, que trobarem després d'una corba a l'esquerra. 3º **P**, consulteu el plànol de situació. Ara tan sols ens resta caminar un dos-cents metres per pista, creuar en horitzontal els prats per la seva part superior a l'esquerra i al mig dels mateixos, tenim l'edificació de Les Espinedes. Deixem els prats i entrem al bosc, que creuarem en suau descens fent una diagonal fins la llera. No té pèrdua. Si tenim que recuperar aquest segon vehicle a peu, trigarem uns 25 minuts amb un recorregut d'un kilòmetre.

## Descens

Al accedir a la llera, tindrem un espai obert i amb escassa vegetació. En els primers dos-cents metres trobarem algun ressalt i un parell de ràpels opcionals. El primer ràpel, arbre esquerra amb 4 metres. Mes endavant 2º ràpel, arbre

esquerra amb 6 metres. Continuem llera avall i ja s'endevina que el curs del torrent està canviant. El terra que trepitgem s'ensorra gradualment sota els nostres peus mentre les parets agafant volada i en conjunt fa un gir de 90 graus a la dreta. L'aigua i els elements han obert un pas a través del cingle creant una enorme escletxa.

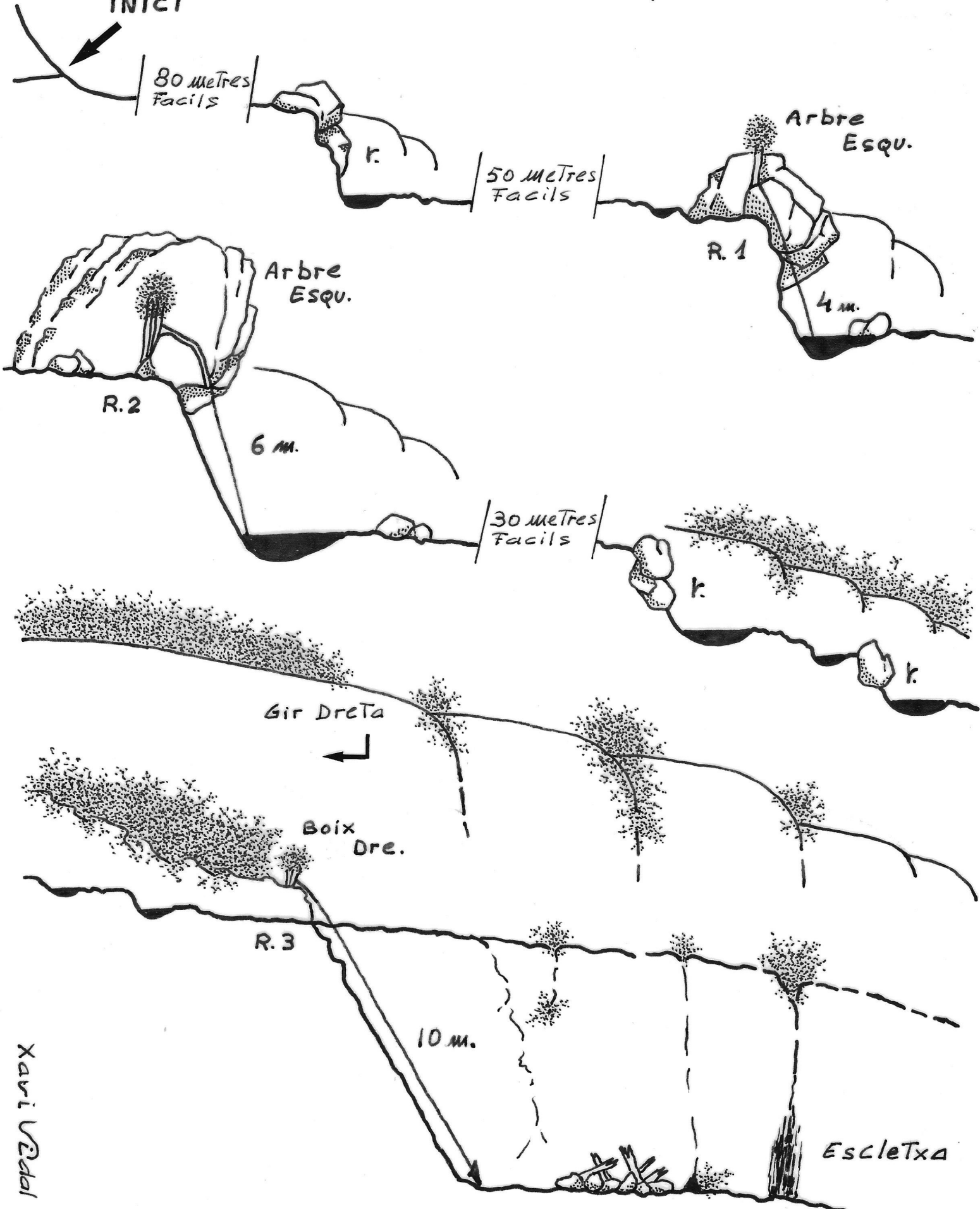
Iniciem el descens a la gorja; 3<sup>er</sup> ràpel, boix dreta, 10 metres. Ens rep una àmplia plataforma que creuarem a l'esquerra. La llera torna a fer un gir de 90 graus a la dreta. Ja estem al 4<sup>t</sup> ràpel, boixos a l'esquerra, 14 metres. En aquesta davallada, trobarem un bloc encastat que superarem per sota. Fem unes passes més entre les altes parets i després d'un petit ressalt, la llera torna a fer un gir de 90 graus, ara a l'esquerra. Ràpidament accedim al 5<sup>e</sup> ràpel, ancoratges a l'esquerra, en principi ens podem assegurar al boix que tenim al costat del ràpel, caiguda de 43 metres. Aquest es el SALTANT DEL LLUÍS. Un cop superat, continuem a la dreta per un tram fàcil i obert, fins accedir a la petita gorja final. Superem uns primers petits ressalts i un curt tobogan, ja tenim el 6<sup>e</sup> ràpel, ancoratge a la dreta, 10 metres. A continuació el 7<sup>e</sup> ràpel i últim amb ancoratge a l'esquerra, 20 metres, final. Recollim les cordes, caminem uns metres i ja estem a la pista. Tan sols ens resta retornar al proper vehicle i al mateix temps, recuperar el segon vehicle si l'hem utilitzat.

# Torrent del **SALTANT** del **LLUÍS** <sup>4/7</sup>

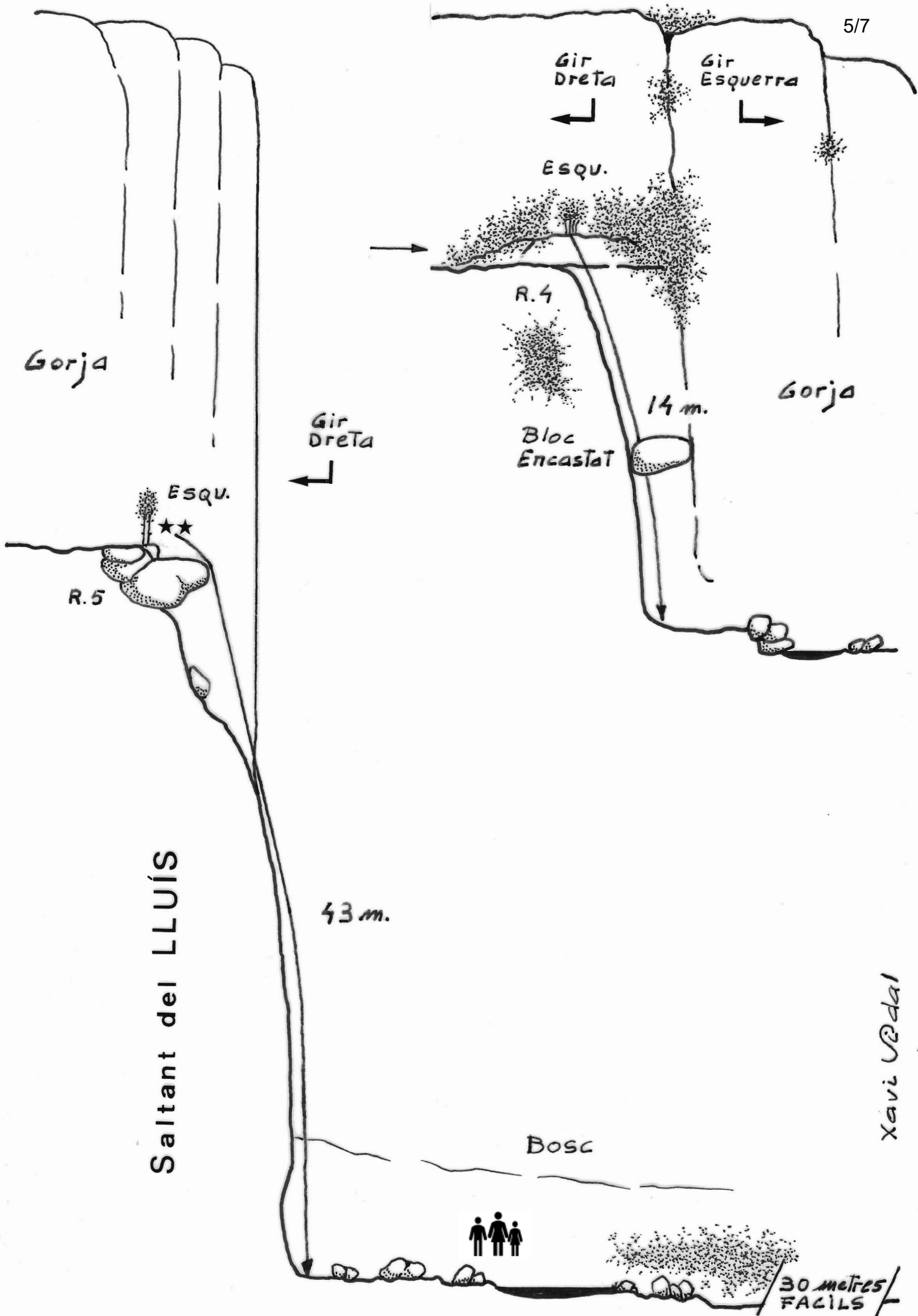
Serra de Latllaràs, Malanyeu.

La Nou de Berguedà - El Berguedà.

INICI



Xavi Vedal



Gorja

Gir Dreta

Gir Esquerra

Esqu.

R.4

14 m.

Gorja

Gir Dreta

Bloc Encastat

Esqu.

R.5

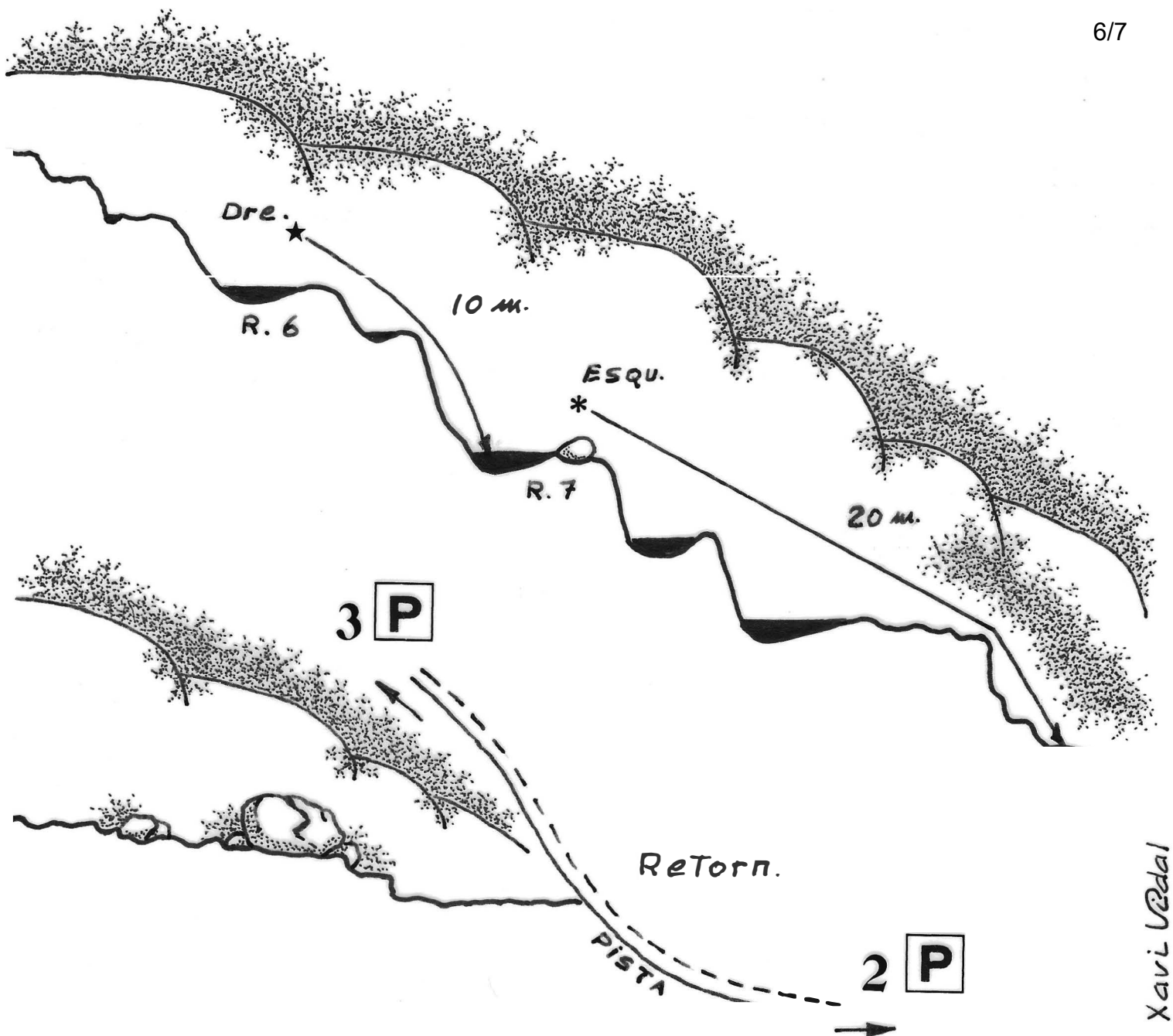
Saltant del LLUÍS

43 m.

BOSC

Xavi Urdal

30 metres FACILS



### Dades d'interès

Aproximació amb 1 vehicle : De 35 minuts a 45 minuts.

Aproximació amb 2 vehicles : 20 minuts

Descens : De 1 hora 30 minuts a 2 hores. Depèn del grup

Retorn : De 8 minuts a 10 minuts el 1<sup>er</sup> vehicle.  
25 minuts el 2<sup>on</sup> vehicle.

Recorregut : 400 metres

Desnivell : 150 metres

Equipament : Bé, d'apertura

Rocam : Conglomerat

Ràpel mes llarg : El cinquè. El Saltant del Lluís, 43 metres.

Material : 2 cordes de 50 metres, 1 corda de 20 metres. Arnes complet, casc, vagues de recanvi, neoprè. Tenim la possibilitat de poder observar la llera del torrent i decidir el què fer

# T. DEL SALTANT DEL LLUÍS

## R. DE LES ESPINEDES

